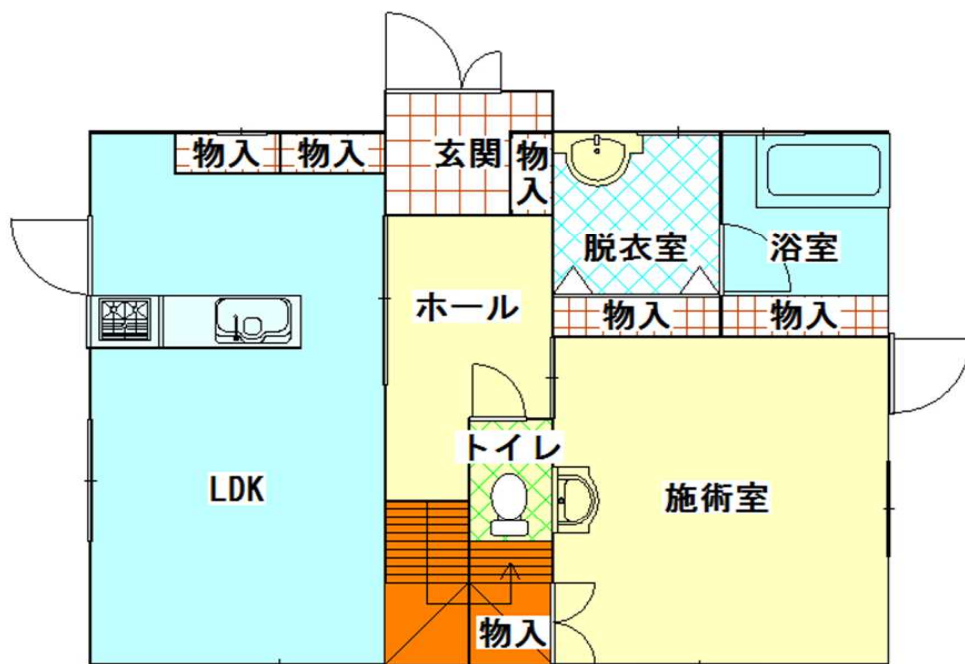
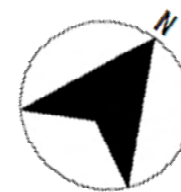
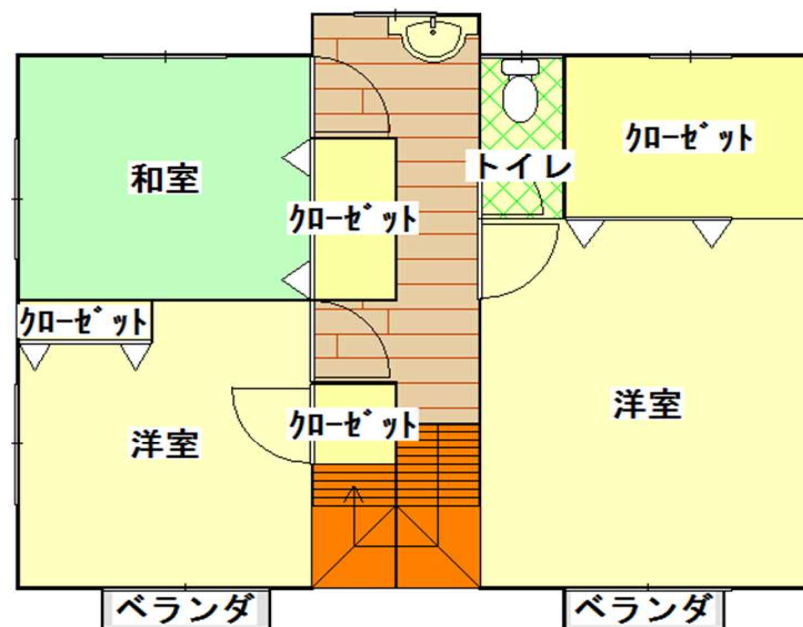


| | | | | | | |
|--------------------|---|--|---|--|---|-----------------------|
| 笠間市空家・空地バンク物件登録カード | | | | 物件登録番号 | ※ 302 | |
| 物件所在地 | | 笠間市 旭町 | | | | |
| 登録目的 | <input type="checkbox"/> 賃貸 <input checked="" type="checkbox"/> 売却 | 住宅分類 | <input type="checkbox"/> 専用住宅 <input checked="" type="checkbox"/> 併用住宅 | | | |
| 賃貸の場合 | 一部店舗や作業場としての利用 <input type="checkbox"/> 可 <input type="checkbox"/> 否 | | | | | |
| 希望売却価格 | 合計 12,000,000 円 | | 建物 円 | | | |
| | | | 土地 円 | | | |
| | | | その他 円 | | | |
| 希望賃貸価格 | 保証金(敷金)等 合計 円 | | 敷金 円 | | | |
| | | | 礼金 円 | | | |
| | 賃料・共益費等 月額 円 | | 賃料 円 | | | |
| | | | 共益費 円 | | | |
| | | | 駐車料金 円 | | | |
| | | | その他 () 円 | | | |
| 空家の概要 | 建築年 | | 平成 12 年建築 (築 25 年) | | | |
| | 利用状況 | | 空家になった年月 年 月 (居住中) | | | |
| | 住宅の耐震化 | | <input checked="" type="checkbox"/> 新耐震基準住宅 <input type="checkbox"/> 旧耐震基準住宅 耐震改修 () | | | |
| | 面積 | | 構造 | 補修の要否 | 補修の費用負担 | |
| | 土地 | 253.15 m ² | <input checked="" type="checkbox"/> 木造 <input type="checkbox"/> 軽量鉄骨造 <input type="checkbox"/> 鉄筋コンクリート造 <input type="checkbox"/> その他 () | <input type="checkbox"/> 補修不要 <input checked="" type="checkbox"/> 多少の補修が必要 <input type="checkbox"/> 大幅な補修が必要 <input type="checkbox"/> 現在補修中 | <input type="checkbox"/> 所有者負担 <input checked="" type="checkbox"/> 入居者負担 <input type="checkbox"/> 要協議 <input type="checkbox"/> その他 | |
| | 建物 | 1階 | | | | 62.75 m ² |
| | | 2階 | | | | 62.75 m ² |
| | | 合計 | | | | 125.50 m ² |
| | 電 気 | | <input checked="" type="checkbox"/> 引込済 <input type="checkbox"/> その他 | | | |
| | ガ ス | | <input checked="" type="checkbox"/> プロパン <input type="checkbox"/> その他 | | | |
| | 水 道 | | <input checked="" type="checkbox"/> 上水道 <input type="checkbox"/> 簡易水道 <input type="checkbox"/> 井戸 <input type="checkbox"/> その他 | | | |
| | 下水道 | | <input type="checkbox"/> 下水道 <input checked="" type="checkbox"/> 浄化槽 <input type="checkbox"/> その他 | | | |
| | 風 呂 | | <input type="checkbox"/> 電気 <input checked="" type="checkbox"/> ガス <input type="checkbox"/> 灯油 <input type="checkbox"/> その他 | | | |
| | 便 所 | | <input checked="" type="checkbox"/> 水洗 (<input type="checkbox"/> 和式 <input checked="" type="checkbox"/> 洋式) <input type="checkbox"/> 汲み取り (<input type="checkbox"/> 和式 <input type="checkbox"/> 洋式) | | | |
| | 駐車場 | <input checked="" type="checkbox"/> 有 (5 台) <input type="checkbox"/> 無 | | ペット等 | 屋外 <input checked="" type="checkbox"/> 可 <input type="checkbox"/> 不可 | |
| | | | | | 屋内 <input checked="" type="checkbox"/> 可 <input type="checkbox"/> 不可 | |
| 庭 | <input checked="" type="checkbox"/> 有 <input type="checkbox"/> 無 | | その他 | | | |
| 付帯物件 | <input type="checkbox"/> 田 () ・ <input type="checkbox"/> 畑 () ・ <input type="checkbox"/> 倉庫 () <input type="checkbox"/> その他 () | | | | | |
| 主要施設までの距離 | 施設名 | | 距離 | 施設名 | | 距離 |
| | 市役所・支所まで(友部) | | 3.9 km | (旭町)郵便局まで | | 0.3 km |
| | 消防署まで (友部) | | 4.0 km | (茨城県信用組合)金融機関まで | | 3.2 km |
| | 警察署・駐在所まで | | 3.7 km | 地区公民館まで(友部) | | 3.9 km |
| | (すみれ)保育園・保育所 | | 1.0 km | 図書館まで(友部) | | 3.2 km |
| | 幼稚園・認定こども園まで | | | | | |
| | (友部第二)小学校まで | | 2.0 km | スーパーまで(ヒーロー) | | 0.3 km |
| | (友部第二)中学校まで | | 1.5 km | (あさひクリニック)病院・診療所まで | | 0.2 km |
| | | km | | | km | |
| 交通 | JR 常磐線 | | 友部 駅 | 車 | 10 分 | |
| | バス 茨城交通 | | 水戸 線 | (旭台団地入口)バス停より徒歩 | 3 分 | |
| 都市計画法 | 都市計画区域、区分設定なし(非線引き)、用途設定なし(無指定) | | | | | |
| 特記事項 | 物件の売買・賃貸借に関する交渉、契約の仲介は宅地建物取引業者等に依頼する為、別途手数料が発生します。図面と現況に相違がある場合は現況を優先とします。 | | | | | |

物件登録番号 302号



1階



2階

※図面と現況に相違がある場合は現況を優先します。

物件登録番号 302
(旭町)



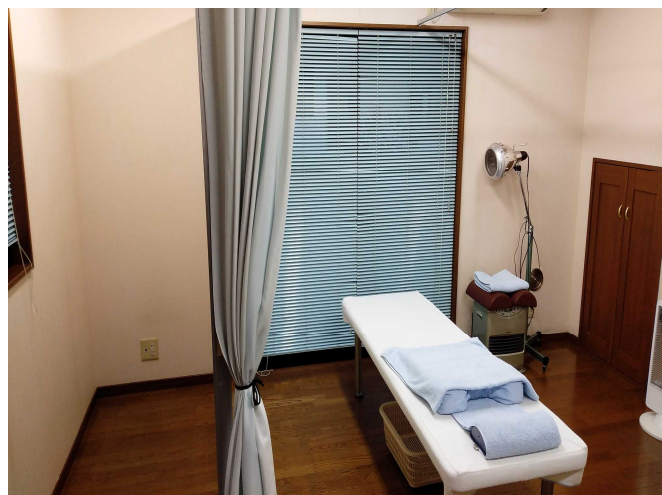
外 観




キッチン



LDK



施 術 室



トイレ



風 呂

物件登録番号 302
(旭町)



洋 室1



洋 室2



和 室